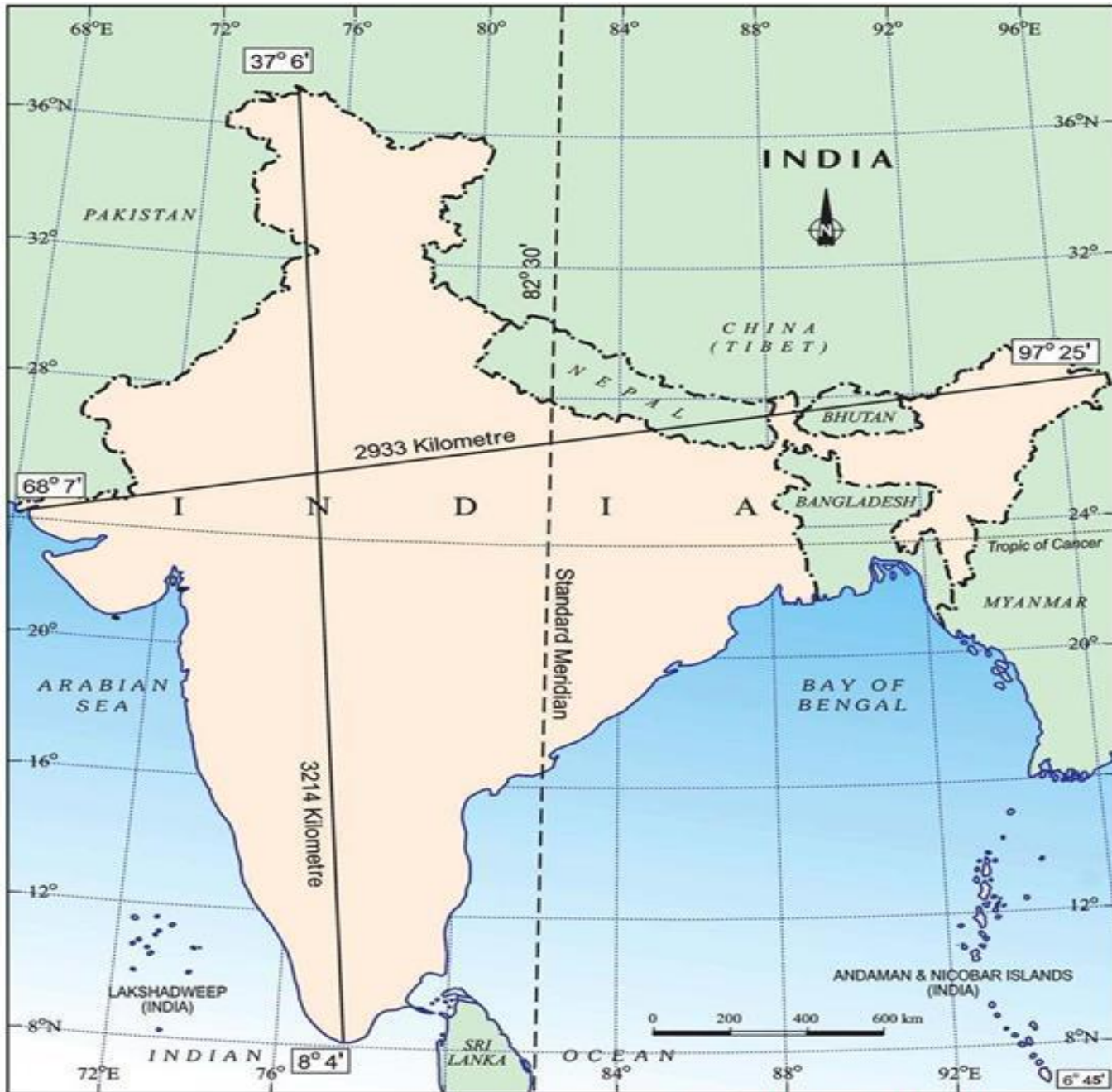


# भारत – अवस्थिति एवं विस्तार

## India - Location and Extent

- \* India is located in the **northern hemisphere**; **specifically** in the south-central part of the continent of Asia.
- \* With an area of 3.28 million square km.
- \* India is the **7th** largest country of the world.
- \* The **six** largest countries of the world in decreasing order are Russia, Canada, USA, China, Brazil, and Australia.
- \* India accounts for about **2.4 percent** of the total geographical area of the world.
- \* India has a total land boundary of about **15,200 km**.

- भारत की मुख्य भूमि उत्तर में कश्मीर से लेकर दक्षिण में कन्याकुमारी तक और पूर्व में अरुणाचल प्रदेश से पश्चिम में गुजरात तक फैली हुई है।
- उत्तर से दक्षिण तक इसकी वास्तविक दूरी 3214 किलोमीटर है।
- पूर्व से पश्चिम तक इसकी दूरी केवल 2933 किलोमीटर है।
- भारत का अक्षांशी विस्तार  $8^{\circ}4'$  से  $37^{\circ}6'$  उत्तरी तथा देशांतरीय विस्तार  $68^{\circ}7'$  से  $97^{\circ}25'$  पूर्व के मध्य हैं।
- भारत का उत्तरी बिन्दु इन्दिरा कॉल तथा दक्षिणतम बिन्दु इन्दिरा



- India's total length of coastline is 6,100 km of its mainland and after including Andaman and Nicobar, and Lakshadweep islands, it is about 7,516 km.
- $82^{\circ}30'$  E Meridian crossing through the Mirzapur city of Uttar Pradesh is taken as India's Standard Meridian.
- Indian Standard Time is ahead of Greenwich ( $0^{\circ}$  or Prime Meridian) Mean Time by 5 hours and 30 minutes.
- Tropic of cancer  $23^{\circ}30'$  passes through Gujarat, Madhya Pradesh, Chhattisgarh, Jharkhand, West Bengal, Tripura, and Mizoram.



# INDIA

## STATES & UTs POLITICAL MAP

MapmyIndia™  
**MOVE**

India's Super App & Gadgets  
for Maps & Safety  
www.mapmyindia.com/move



**KEY TO MAP**

- Int'l Boundary
- State Boundary
- State Capital
- Country Capital
- INDIA
- ASSAM
- LADAKH
- MUMBAI
- CHANDIGARH

- State Capital / UT H.Q.
- Shared UT H.Q. / State Capital

- The interstate boundaries between Assam, Arunachal Pradesh and Meghalaya are approximate.
- Administrative headquarters of Chandigarh, Haryana & Punjab are at Chandigarh.
- The territorial waters of India extend into the sea to a distance of 12 nautical miles from base line.


MAP NOT TO SCALE  
INTERNATIONAL BOUNDARY AS PER  
SOI PUBLISHED MAP NOV 2019



SCAN FOR DETAILED  
INTERACTIVE MAPS

MapmyIndia builds and offers India's Best Digital Map Data. Location-based Technologies, APIs, GIS, Navigation, IoT, Telematics & Analytics Apps, Software & Hardware Products and Solutions for Enterprises & Consumers. Learn more at www.mapmyindia.com

MapmyIndia™  
© CE Info Systems



- Country Boundary
- State Boundary
- ~~~~~ Rivers
- ☐ Country Capital
- ▲ Mountain Peak

# भौमिकीय संरचना Physiography

भारत को निम्नलिखित भूआकृतिक खंडों में बाँटा जा सकता है।

- उत्तर तथा उत्तरी-पूर्वी पर्वतमाला (The Northern and Northeastern Mountains)
- उत्तरी भारत का मैदान (The Northern Plain)
- प्रायद्वीपीय पठार (The Peninsular Plateau)
- भारतीय मरुस्थल (The Indian Desert)
- तटीय मैदान (The Coastal Plains)
- द्वीप समूह (The Islands)





उत्तर तथा उत्तरी-पूर्वी पर्वतमाला

## The Northern and Northeastern Mountains

उत्तर तथा उत्तरी-पूर्वी पर्वतमाला में हिमालय पर्वत और उत्तरी-पूर्वी पहाड़ियाँ शामिल हैं।

भारत के कुल क्षेत्रफल का 10.7 प्रतिशत भाग पर्वतीय, 18.6 प्रतिशत भाग पहाड़ी, 27.7 प्रतिशत भाग पठारी तथा शेष 43 प्रतिशत भाग मैदानी है।

**स्थलाकृतिक विशेषताओं के आधार पर इस क्षेत्र को पुनःतीन भागों में बाँटा जाता है।**

- (क) टांस हिमालय,
- (ख) हिमालय और,
- (ग) पूर्वांचल हिमालय।

# ट्रांस/तिब्बत हिमालय

## TRANS / TIBET HIMALAYA

यह 'महान हिमालय' के उत्तर में उसके समानान्तर पूर्व-पश्चिम दिशा में फैला हुआ है। चूंकि इसका अधिकांश भाग तिब्बत में है, इसलिए इसे – 'तिब्बत हिमालय' भी कहते हैं। इनमें अनेक पर्वत-श्रेणियाँ हैं, जिनमें मुख्य हैं –

- जास्कर श्रेणी
- लद्दाख श्रेणी
- काराकोरम श्रेणी

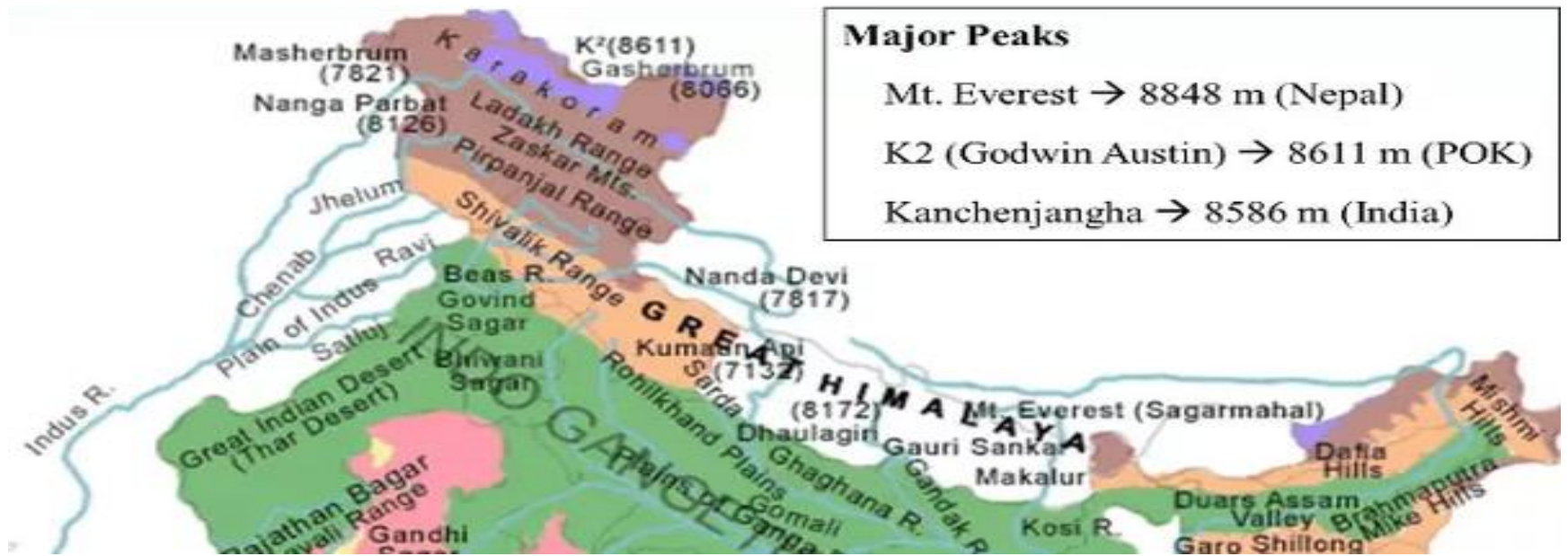
# हिमालय Himalaya

- हिमालय श्रृंखला सर्वाधिक लंबी तथा तीन समांतर श्रृंखलाओं का क्षेत्र है ।
- इसका फैलाव सिंधु नदी के गार्ज से लेकर ब्रह्मपुत्र नदी के गार्ज तक है (2600 कि.मी.) ।
- इनकी तीन समांतर श्रृंखलाओं में हिमाद्री या महान हिमालय सबसे उत्तर में तथा 'शिवालिक श्रृंखला' दक्षिण में तथा इस दोनों के मध्य 'लघु हिमालय श्रृंखला' स्थित है ।
- इन पर्वतों का विस्तार धनुष की आकृति में है ।

# पूर्वांचल हिमालय

## Purvanchal Himalaya

- पूर्वांचल पर्वत असम, अरुणाचल प्रदेश, मणिपुर, त्रिपुरा, नागालैंड, मेघालय और मिजोरम राज्यों को कवर करते हैं।
- यह सीमा पूर्वोत्तर भारत में हिमालय रेंज सिस्टम का एक पूर्वी विस्तार है।
- यह दिहांग नदी के तट से परे दक्षिण की ओर तेजी से झुकता है और म्यांमार के साथ भारत की पूर्वी सीमा तक फैलता है। पूर्वांचल रेंज में पटकाई, बरेल रेंज, मणिपुर, मिजोरम मिज़ो और नागा हिल्स की पहाड़ी श्रेणियां शामिल हैं।
- गारो, खासी, और जयंतिया पहाड़ियाँ शिलांग पठार का हिस्सा हैं।



**Major Peaks**

Mt. Everest → 8848 m (Nepal)

K2 (Godwin Austin) → 8611 m (POK)

Kanchenjangha → 8586 m (India)

# उत्तरी भारत का मैदान

## The Northern Plain

- उत्तरी भारत का मैदान सिंधु, गंगा और ब्रह्मपुत्रा नदियों द्वारा बहाकर लाए गए जलोढ़ निक्षेप से बना है। इस मैदान की पूर्व से पश्चिम लंबाई लगभग 3200 किलो मीटर है।
- इसकी औसत चौड़ाई 150 से 300 किलोमीटर है।
- इन मैदानों को तीन भागों में बाँट सकते हैं भाबर, तराई और जलोढ़ मैदान।
- जलोढ़ मैदान को आगे दो भागों में बाँटा जाता है— खादर और बाँगर।

# प्रायद्वीपीय पठार

## The Peninsular Plateau

- नदियों के मैदान से 150 मीटर ऊँचाई से ऊपर उठता हुआ प्रायद्वीपीय पठार तिकोने आकार वाला कटा-फटा भूखंड है,
- जिसकी ऊँचाई 600 से 900 मीटर है। उत्तर पश्चिम में दिल्ली, कटक अरावली विस्तार पूर्व में
- राजमहल पहाड़ियाँ, पश्चिम में गिर पहाड़ियाँ और दक्षिण में इलायची कार्डामम पहाड़ियाँ, प्रायद्वीप पठार की सीमाएँ निर्धारित करती हैं।
- यह भारत का प्राचीनतम और स्थिर भूभागों में से एक है।
- The Peninsular plateau can be further divided into three broad groups i.e. the **Deccan Plateau**, the **Central Highlands**, and the **Northeastern Plateau**.
- Western Ghats is known by different local names. They are known as *Sahyadri* in Maharashtra; *Nilgiri* hills in Karnataka and Tamil Nadu; and *Anaimalai* hills, and *Cardamom* hills in Kerala.
- Located on the *Anaimalai* hills of the Western Ghats **Anaimudi (2,695 m)** is the highest peak of Peninsular plateau, followed by *Dodabetta* (2,637 m) on the *Nilgiri* hills.
- The most distinct feature of the peninsular plateau is the black soil area known as **Deccan Trap**.



Punjab

Himalayas

Thar Desert

Aravalli

Garo Khasi

Vindhyas

Chota Nagpur

Rann of Kutch

Satpuras

Deccan Plateau

Sundarbans

Western Ghats

Eastern Ghats

Lakshadweep Is.

Nilgiris

Cardamom Hills

Andaman and Nicobar Is.

Source: en.wikipedia.org



# भारतीय मरुस्थल

## The Indian Desert

- The Great Indian Desert, also known as the **Thar Desert**, lies in the northwest of the Aravalli hills.
- यहाँ पर वार्षिक वर्षा 150 मिलीमीटर से कम होती है और परिणामस्वरूप यह एक शुष्क और वनस्पति रहित क्षेत्रा है।
- इन्ही स्थलाकृतिक गुणों के कारण इसे 'मरुस्थली' के नाम से जाना जाता है।
- मरुस्थल के दक्षिणी भाग में बहने वाली लूनी नदी महत्त्वपूर्ण है।

# तटीय मैदान

## The Coastal Plains

- भूआकृतिक प्रक्रियाओं के आधार पर तटीय मैदानों को दो भागों में बाँटा जा सकता है पश्चिमी तटीय मैदान और पूर्वी तटीय मैदान।
- उत्तर में गुजरात तट से, दक्षिण में केरल तट तक फैले पश्चिमी तटीय मैदान को निम्नलिखित भागों में विभाजित किया जा सकता है
- गुजरात का कच्छ और काठियावाड़ तट, महाराष्ट्र का कोंकण तट और गोवा तट, कर्नाटक तथा केरल के क्रमशः मालाबार तट।
- पश्चिमी तटीय मैदान मध्य में संकीर्ण है परंतु उत्तर और दक्षिण में चौड़े हो जाते हैं।
- The Eastern Coast is named as the Northern Circar (in the north part i.e. part of West Bengal, Odisha, etc.) and the southern part is known as the Coromandel Coast (part of Southern Andhra Pradesh and Tamil Nadu).
- The eastern coastal plain is known as the Northern Circars in the region between Krishna and Mahanadi rivers and as the Coromandel Coast in southern part between Krishna and Kaveri rivers

# द्वीप समूह

## The Islands

- There are two major island groups in India, i.e., one in the Bay of Bengal (Andaman and Nicobar) and the other in the Arabian Sea (Lakshadweep).
- The Bay of Bengal island group consists of about **572 islands**.
- The two principal groups of islets include the **Ritchie's archipelago** and the **Labyrinth Islands**.
- The Andaman in the north and the Nicobar in the south and they are separated by **Ten Degree Channel**
- Situated in the Nicobar Islands, **Barren Island** is the only active volcano in India.
- Lakshadweep and Minicoy are the islands of the Arabian Sea.
- The entire island group of Lakshadweep is built of coral deposits.
- There are approximately **36 islands**, among which, 11 are inhabited.

